



Comune di PRALBOINO
Provincia di Brescia

INDIVIDUAZIONE DEL RETICOLO IDRICO MINORE
E REGOLAMENTO PER LE ATTIVITA' DI GESTIONE E
TRASFORMAZIONE DEL DEMANIO IDRICO E DEL
SUOLO IN FREGIO AI CORPI IDRICI

R.D. 25 luglio 1904, n. 523 e s.m.i.
D.g.r. 25 gennaio 2002, n. 7/7868 e s.m.i.

PERIMETRAZIONE DELLE FASCE DI RISPETTO
DEL RETICOLO IDRICO

TAVOLA: 2 Ovest

Data: Settembre 2011

Scala 1: 5.000

dot. Marco Deganati
GEOLOGO

Via A. Diaz, 22 - Codogno (LO)
Tel. e fax 0377.433021 - portatile 335.6785021
e-mail: marco.deganati@geolombdia.it

Con la collaborazione del dot. geol. Angelo Sportelli

LEGENDA

RETICOLO PRINCIPALE DI COMPETENZA DELLA
REGIONE LOMBARDA
(D.G.R.L. 01/10/2008 n. 8/8127)

| Codice | Denominazione | Simbolo |
|--------|---------------|---|
| BS061 | Fiume Mella | <p>Reticolo idrico principale (a), opere idrauliche (b) e relative fasce soggette a specifici vincoli e regolamenti di polizia idraulica (D.D. 25/07/1904, n. 523 e s.m.i.)</p> <p>a) </p> <p>b) </p> |

RETICOLO MINORE DI COMPETENZA DEL COMUNE DI PRALBOINO

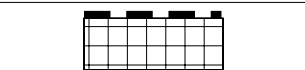
| PRL | Denominazione | Simbolo |
|--------|--|--|
| PRL 01 | Cavo Barchinello | <p>Reticolo idrico minore di competenza comunale e relative fasce di rispetto previste dal Regolamento Locale redatto ai sensi del T.U. n. 523/1904 e s.m.i.</p> <p>Estensione dalla sommità della sponda incisa del corso d'acqua: 4 e 10 m secondo T.U. 523/1904, art. 96, lett. f) ex, ridotte a 4 m all'interno delle aree urbane trasformate e trasformabili (b).</p> <p>a) </p> <p>b) </p> <p>(*) Con il tratteggio vengono indicate le tombinate.</p> |
| PRL 02 | Vaso Fontanili | |
| PRL 03 | Fontanone | |
| PRL 04 | Scolo Galbuggine | |
| PRL 05 | Scolmatore Gambaresa | |
| PRL 06 | Seriola Giardino | |
| PRL 07 | Vaso Molina | |
| PRL 08 | Roggia Ri | |
| PRL 09 | Roggia Santa Giovanna di Pralboino (Seriola Gambaresa) | |
| PRL 10 | Vaso Santa Giovanna (drammazioni della Roggia Santa Giovanna di Pralboino) | |
| PRL 11 | Sorgiva Santa Maria | |
| PRL 12 | Scolmatore Tirafondo | |

Aree urbane trasformate e trasformabili

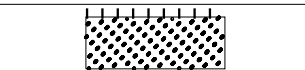


FASCE FLUVIALI DEL PIANO STRALCIO PER L'ASSETTO IDROGEOLOGICO (P.A.I.)


Fascia A e relativo limite esterno



Fascia B e relativo limite esterno



Fascia C e relativo limite esterno



Limite di progetto tra la fascia B e la fascia C

