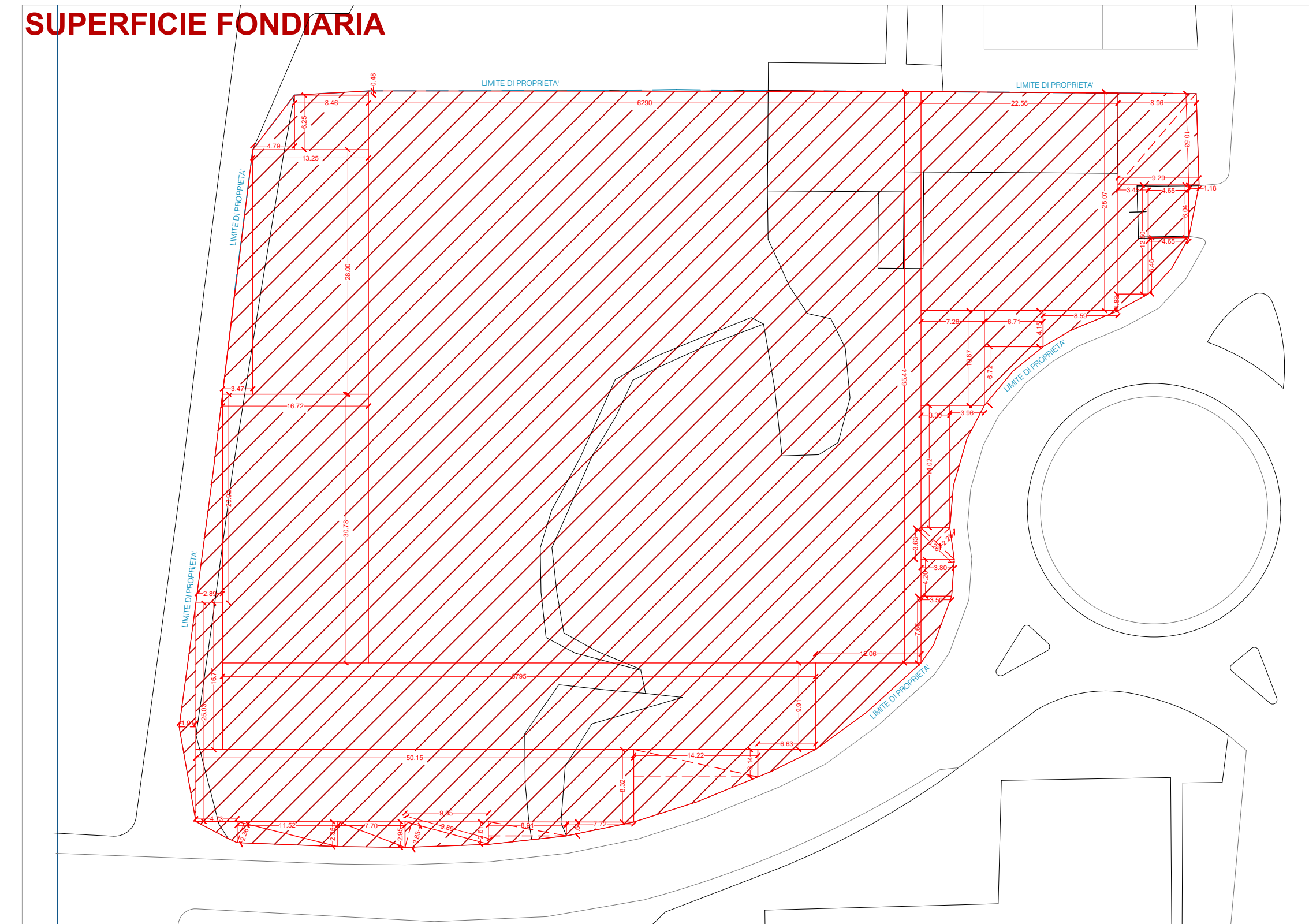
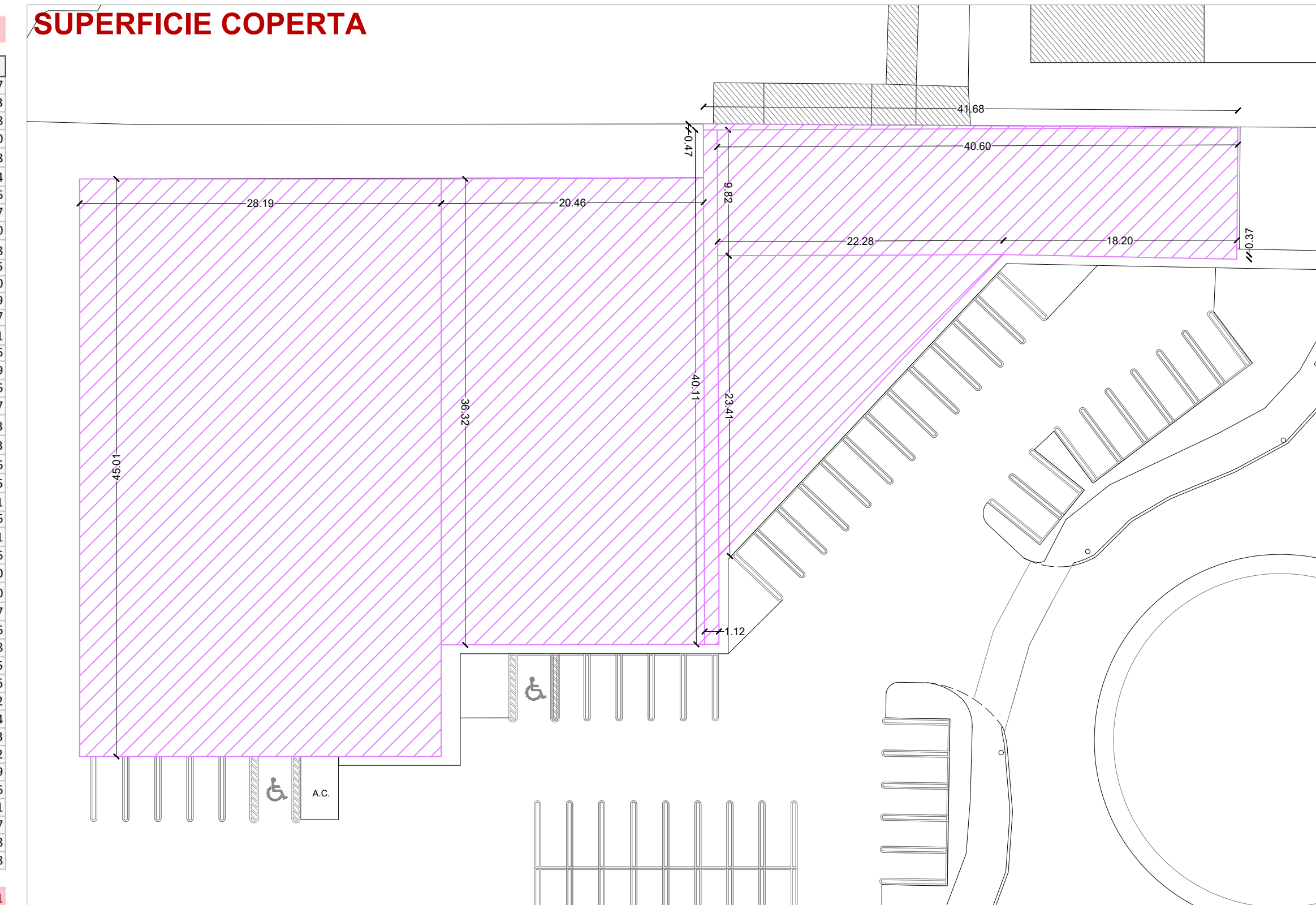


SUPERFICIE FONDIARIA



BASE	ALTEZZA	SUPERFICIE
4,79	6,25	14,97
0,48	8,46	2,03
8,46	6,25	52,88
13,25	28	371,00
3,47	28	48,58
16,72	30,78	514,04
2,89	23,92	34,56
2,89	16,77	48,47
25,03	1,91	23,90
67,95	9,91	673,38
50,15	8,32	417,25
4,73	2,41	5,70
11,52	2,36	13,59
11,52	2,86	16,47
2,86	7,7	11,01
2,95	7,7	11,36
9,89	2,85	14,09
8,55	2,61	11,16
2,61	8,94	11,67
1,64	8,94	7,33
1,64	7,72	6,33
4,32	14,22	59,16
14,22	3,14	44,65
3,14	6,63	10,41
9,91	12,06	59,76
3,5	7,66	13,41
4,2	3,8	15,96
3,8	3,63	6,90
5,26	2,28	6,00
3,3	14,02	46,27
3,96	14,02	27,76
7,26	10,92	79,28
6,71	4,15	27,85
6,71	6,72	22,55
4,15	8,59	17,82
1,88	3,45	3,24
3,45	12,5	43,13
6,46	4,65	15,02
4,65	6,04	28,09
1,18	6,04	3,56
9,29	10,53	48,91
8,96	10,53	47,17
22,56	25,07	565,58
62,9	65,44	4116,18
7619,01		

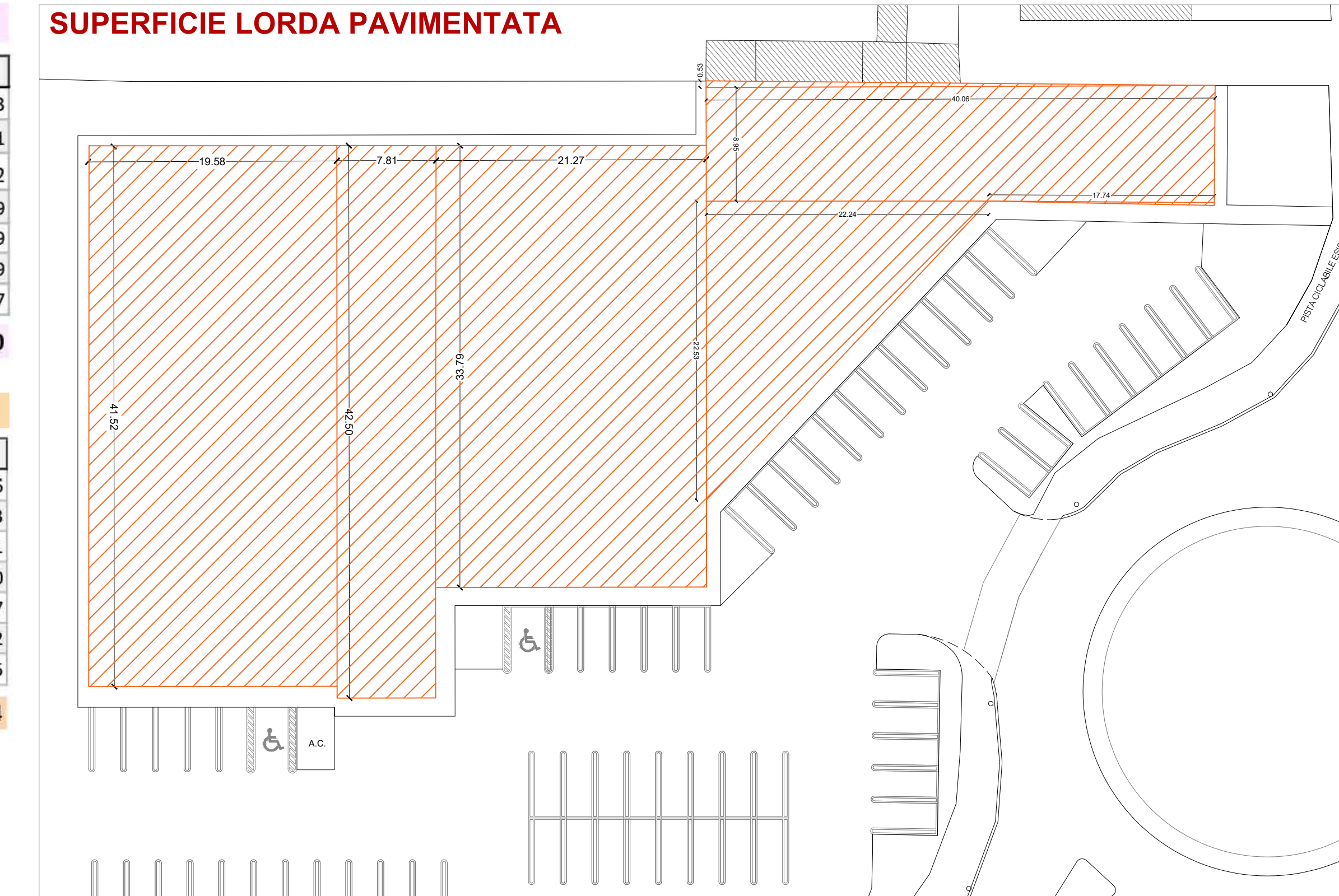
SUPERFICIE COPERTA



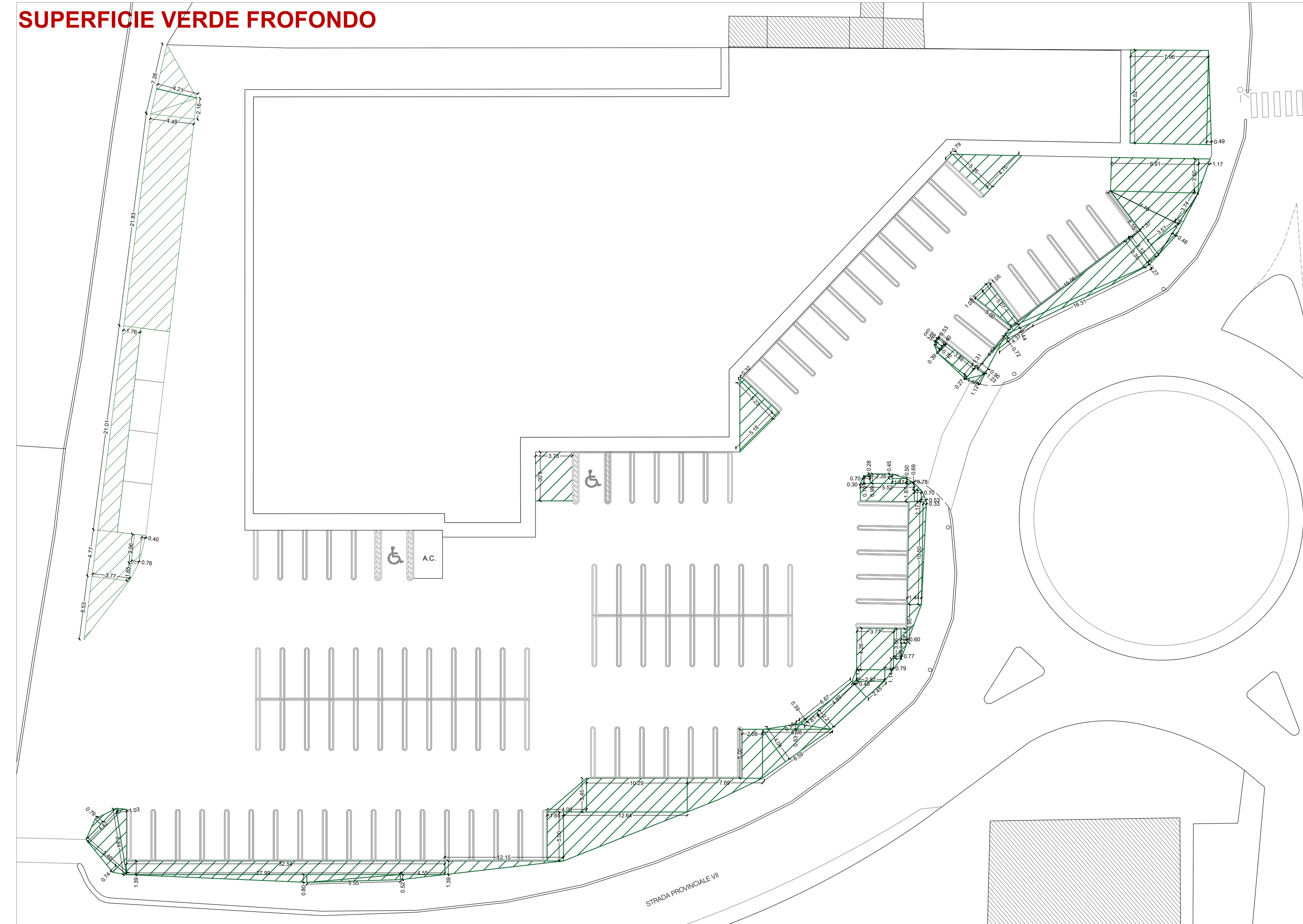
BASE	ALTEZZA	SUPERFICIE
28,19	45,01	1268,83
20,46	36,32	743,11
1,12	40,11	44,92
0,47	41,68	9,79
40,6	9,82	398,69
23,41	22,28	260,79
0,37	18,2	3,37
TOT		2729,50

SLP		
BASE	ALTEZZA	SUPERFICIE
19,58	41,52	812,96
7,81	42,5	331,93
21,27	33,79	718,71
22,5	22,24	250,20
40,6	8,95	363,37
0,53	40,06	10,62
0,22	17,74	1,95
TOT		2489,74

SUPERFICIE LORDA PAVIMENTATA



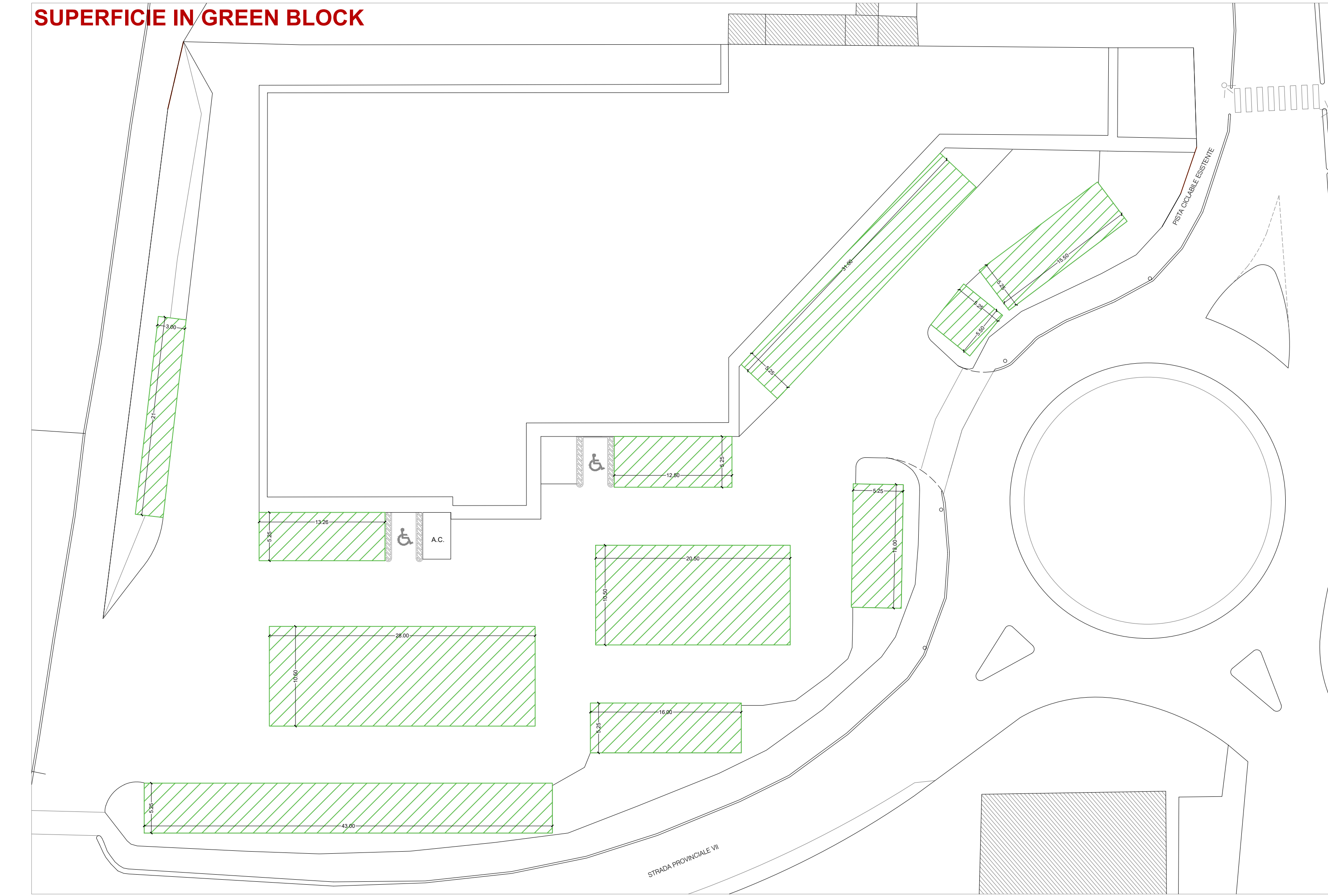
SUPERFICIE VERDE PROFONDO



BASE	ALTEZZA	SUPERFICIE
4,21	7,26	15,28
4,48	2,16	4,84
4,48	21,83	97,80
1,76	21,01	36,98
4,77	3,77	17,98
6,53	3,77	12,31
2,96	0,76	2,25
2,96	0,4	0,59
1,85	0,76	0,70
4,42	0,79	1,75
6,84	1,03	3,52
4,42	5,46	12,07
5,46	0,74	2,02
32,54	1,39	45,23
27,99	0,8	11,20
9,55	0,52	2,48
4,55	0,52	1,18
1,39	12,15	8,44
5	1,65	8,25
5	12,64	31,60
10,29	3,45	35,50
3,45	4	6,90
3,45	7,69	13,27
5	2,08	10,40
8,59	4,04	17,35
6,98	0,53	1,85
0,38	0,39	0,07
1,81	2,21	2,00
2,21	4,89	10,81

0,39	6,67	1,30
2,45	2,21	2,71
0,45	1,1	0,25
1,1	2,87	3,16
1,14	0,79	0,45
4,26	3,77	16,06
3,06	0,77	2,36
1,45	0,6	0,87
1,58	0,6	0,47
3,95	1,44	2,84
1,44	10,5	15,12
10,5	0,33	1,73
0,53	1,17	0,31
1,17	0,7	0,82
0,7	0,69	0,24
0,78	0,5	0,20
0,5	1,47	0,74
0,45	1,47	0,33
2,26	0,99	2,24
0,28	0,7	0,10
0,7	0,7	0,49
0,3	0,7	0,11
5,52	1,87	10,32
5,18	5,23	13,55
0,32	5,23	1,67
0,79	5,23	4,13
4,75	5,25	12,47
7,96	9,52	75,78
9,52	0,49	2,33
8,91	3,5	31,19
3,5	1,17	2,05
7,7	3,74	14,40
8,15	3,51	14,30
7,46	0,46	1,72
1,37	3,12	4,27
1,37	0,27	0,18
3,39	15,06	25,53
0,44	16,31	3,59
4,37	0,72	1,57
0,9	4,54	2,04
1,23	1,31	0,81
1,12	1,53	0,85
0,27	3,88	0,52
1,31	3,88	5,08
0,39	0,72	0,14
0,29	0,39	0,06
0,98	0,4	0,39
0,53	0,98	0,52
1,5	5	3,75
1,05	5,07	5,32
TOT		706,05

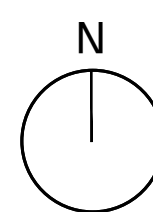
SUPERFICIE IN GREEN BLOCK



BASE	ALTEZZA	SUPERFICIE
3	21	63,00
5,25	13,26	69,62
10,5	28	294,00
5,25	43	225,75
5,25	16	84,00
10,5	20,5	215,25
5,25	12,5	65,63
5,25	13	68,25
5,25	31	162,75
5,25	5,5	28,88
5,25	15,5	81,38
TOT		1358,49

SUPERFICIE IN GREEN BLOCK		
BASE	ALTEZZA	SUPERFICIE
GREEN BLOCK		
1358,49	50%	679,25
VERDE PROFONDO		
706,05		
TOT		1385,30

LA PRESENTE TAVOLA SOSTITUISCE QUELLA IN VOSTRO POSSESSO



committente
progettista

COMUNE DI PRALBOINO PIANO ATTUATIVO - NUOVO INSEDIAMENTO COMMERCIALE

<p>Rizzinelli & Vezzoli architetti associati</p> <p>R&V</p> <p>arch.giorgio vezzoli arch.anna rizzinelli</p> <p>via Colonna, 41/A 25124 Brescia</p> <p>tel. 030422204 fax. 030479405 rizzinelli@vezzoli.it</p> <p>Progettista: arch. Giorgio Vezzoli</p> <p>Elaborati di PROGETTO</p>	<p>COMITENTE: asst ZV GROUP SRL Via Zuaboni n.21A Brescia</p> <p>CP: via 03593310984</p> <p>PROGETTA: ALDUINI CARLO Via Dante 29/b Pralboino c.f. LDNCR471159977N</p> <p>ALDUINI PIETRO FRANCO Via Manzoni 1 Pralboino c.f. LDNPRF52R1503977N</p> <p>CALCOLI_URBANISTICI</p>	<p>SCALE - vare</p> <p>LAVORO A_09</p>
--	--	--